

# Wegbeschreibung

Anreise: Über A81/98 aus Richtung Singen und Stockach, dann B31.

Parken: Überlingen, Parkhäuser in der Innenstadt.

ÖPNV: Bahnlinie Radolfzell-Friedrichshafen, Bahnhof in Ludwigsh.

## Start Landungsplatz Überlingen

Am Bodenseeufer, wo die Schiffe anlegen, starten wir auf dem Hauptweg 9 Richtung Bodensee-Therme/Bahnhof Thermen. Die Wanderschilder zum Spetzgarter Tobel ignorieren wir und genießen die Promenade 1 km bis zur Bodenseetherme. Nach dieser gelangen wir rechts zum Bahnübergang, den wir queren und links in die Goldbacherstraße einbiegen. Ab jetzt achten wir auf gelbe Schilder, Richtung Spetzgarter Tobel. Rechts führt das Sträßle auf dem Stein hoch zur Buchinger Klinik. Über Spaemann-Steig und Wilhelm-Beck-Straße gelangen wir zur Schreibersbildstraße. Vor der Kapelle noch geht es links bergauf zum Eglisbohl. Die erste Traum-Aussicht! Wir folgen den Wanderwegschildern links hinab zur Säntisstraße, dann rechts bis zur Straße Maiengeicht. Hier zweigt der Weg scharf links ab, an der Schächerkapelle mit Kreuzfixen vorbei und gleich rechts, in den schummrig-düsteren Sandstein-Tobel hinein, dem wir bis zur Hauptstraße folgen. Diese queren wir und halten uns an die Wegweiser „Jubiläumsweg Bodenseekreis“. Nach weiteren Sandsteinschluchten oben an der Schnellstraße (Auf dem Imber) angelangt, gehen wir vor der Überführung rechts hinab nach Goldbach zurück und dort links Richtung Spetzgarter Tobel.

Unter der Schnellstraße hindurch bringt uns der Pfad in den Spetzgarter Tobel, den wir bergauf gehen, bis wir Schloss Spetzgart (Salem-College) erreichen. Geradeaus durchs Schulgelände, dann rechts durch Obstwiesen geht es weiter, immer Richtung Hödinger Tobel.

## 1 6,3 km Hödinger Tobel

Steil zweigt der Weg rechts ab zum Torkelbühl (Top Aussicht!). Über den Bergücken erreichen wir Hödingen. Zum Tobel führt uns der Weg durchs Dorf, der noch vor der Kirche scharf links abzweigt.


## 1 Hödinger Tobel



Eine der vielen Naturschutzzonen am Bodenseeufer ist der Hödinger Tobel. In diesem feuchten Schluchtenkessel wachsen so ungewöhnliche Pflanzen wie das „Rote Waldvögelein“ und das „Ausdauernde Silberblatt“.

## 2 Haldenhof

Gasthaus Haldenhof



Hoch über Sipplingen liegt das Wirtshaus Haldenhof. Von hier aus hat man einen herrlichen Blick auf den Überlinger See. Weitere Aussichtsstellen auf dem Bergücken erlauben ebenfalls traumhafte Pausen.

Schönster Aussichtspunkt am Bodensee

## 2 10,6 km Haldenhof **Schönster Aussichtspunkt am Bodensee**

Durch den Tobel Richtung Sipplingen bringt uns der Jubiläumsweg (auch HW9) zum Haldenhof. Dort orientieren wir uns Richtung Ludwigshafen, umrunden den Buohof und gelangen bergab ins Dorf.

## 3 14,4 km Lenk-Relief Ludwigshafen

Im Ort an der Kirche geht es links weiter, dann über die Kreuzung geradeaus und bald wieder links, zur Tourist-Info im Zollhaus. Hier lockt ein Wandrelief des Künstlers Peter Lenk.

## 4 20,7 km Bisongehege

Am Seeufer halten wir uns rechts Richtung Bodman, Naturschutzgebiet, am Campingplatz Schachenhorn vorbei und danach links, alles am Wasser entlang. Wir überqueren die Aachbrücke und biegen danach links vom Radweg auf einen Pfad ein, der zum Sportplatz führt. Links, am Segelclub vorbei, schon wartet Bodman. Im Ort finden wir die Weilerkapelle, hinter der uns die Friedhofstraße bergauf Richtung Ruine Altbodman bringt. Am Friedhof links (unterer Weg!), dann am Wasserreservoir rechts und auf Pfaden hinauf zur Ruine, die uns einen Top-Blick auf den See bietet.

## 5 27,6 km Marienschlucht

Nach der Ruine halten wir uns bergaufwärts, Richtung Bisongehege. An dessen Wegweiser, am Kreuzifix, beginnt der Höhenweg zur Marienschlucht. Nach 2 km, am Grillplatz Stöckenloch an der Lichtung, folgen wir dem kürzeren Weg (4,5 km) zur Marienschlucht. Ab dem Wegweiser Höfener Kreuz gehen wir Richtung Blissenhalde/Ruine Kargegg weiter. Am Parkplatz geht es links bergab zur Schlucht, alles den Schildern nach. Über Pfade, Treppen, Stege erreichen wir das Seeufer.

## 6 31,4 km Seestern

Links geht es weiter, 4 km idyllisch am Wasser entlang, bis nach Wallhausen. Dort wartet am Hafen schon das kleine Schiff, das uns zurück über den See nach Überlingen fährt.

Ziel Landungsplatz Überlingen

## 3 Lenk-Relief



Am Rathaus von Ludwigshafen, dem Zollhaus direkt am See, wartet ein großes Relief des Bodmaners Künstlers Peter Lenk. Dieser hat darauf viele Politgrößen verewigt und sich wieder einmal ein viel diskutiertes Denkmal gesetzt.

## 4 Bison-Gehege



Auf dem Bodanrück, kurz hinter der Ruine Bodman, tummeln sich große, braune Bisons auf der Weide. Sie gehören zur Bisonstube auf dem Bodanwald. Infos: [www.bisonstube-bodanwald.de](http://www.bisonstube-bodanwald.de)

## Allgemeine Infos

Der Überlinger See ist einer der schönsten Abschnitte des Bodensees. Sein langgezogener Finger reicht bis nach Bodman-Ludwigshafen, dem Seeende. Rund um diesen Abschnitt schwingt sich im Bogen unsere Tour. Ganz stramme Wanderer schaffen die mehr als 30 Kilometer an einem Tag. Alle anderen können sich zwei Tage Zeit lassen, in Bodman oder Ludwigshafen nächtigen oder bequem mit dem Zug zum nächsten Start oder Ziel fahren.

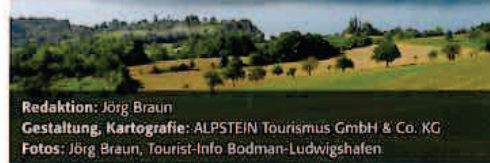
Distanz: 31,4 km (825 Höhenmeter)

Dauer: 12 Stunden

Beste Wanderzeit: März – Oktober


Kondition: schwer

Weitere Infos: [www.ueberlingen.de](http://www.ueberlingen.de) [www.sipplingen.de](http://www.sipplingen.de) [www.bodman-ludwigshafen.de](http://www.bodman-ludwigshafen.de) [www.konstanz.de](http://www.konstanz.de)



Redaktion: Jörg Braun  
Gestaltung, Kartografie: ALPSTEIN Tourismus GmbH & Co. KG  
Fotos: Jörg Braun, Tourist-Info Bodman-Ludwigshafen

## 5 Marienschlucht



BAU DÜRREHEIMER  
Légère Tipp

Die bekannteste und auch meistbesuchte Schlucht am Bodensee. Holztreppen und Geländer leiten die Wanderer sicher durch die wildromantischen Steilhänge. Am Ufer warten Bewirtung und auch eine Schiffslinie.

## 6 Seestern



Von Wallhausen aus, das schon zur Stadt Konstanz gehört, fährt die private Bodensee-Fähre „Seestern“ hinüber nach Überlingen, zum Ausgangspunkt der Tour. Preis Erwachsene 2,80 Euro, Kinder 1,10 Euro. Infos: [www.bodensee-personenschiffahrt.de](http://www.bodensee-personenschiffahrt.de)



Te1. 07773-5613

## Seebogen-Weg

Tour 7 – Rund um den Überlinger See  
Wandertouren in der Region

Mit freundlicher Unterstützung von  
**BAU DÜRREHEIMER**  
Bodensee-Information „Seestern-Info“

**SÜDKURIER**

Te1. 07773-5613



QR - Haldenhof

## ! Höhenprofil



Kartengrundlage © ALPSTEIN Tourismus GmbH & Co. KG, BKG und Vermessungsverwaltungen der Bundesländer ([www.bkg.bund.de](http://www.bkg.bund.de)). Limitierte Auflage. Alle Angaben ohne Gewähr. Verwendung des Booklets auf eigenes Risiko.





Tel. 07773-5613

Tour 7 - Seebogen-Weg

- Startpunkt
- Wegpunkt
- Parkplatz
- Einkheimglichkeit
- Aussichtspunkt/Panorama
- Sehenswürdigkeit
- Bahnhof

Höhengasthaus Haldenhof:  
Montag = Ruhetag  
(Ausser Feiertage)



Maßstab 1:37.000 250 m 500 m